

## SYNTHESE

J'aime commencer mes conférences en projetant des photos prises par des utilisateurs de téléphones portables, via l'application *Instagram*. Parfois, ces photos sont meilleures que celles de photographes professionnels. Tout change tellement vite. La relation des touristes à leur destination évolue énormément et cela devient de plus en plus visible. Des photos des moments partagés, qui ouvrent des perspectives d'amitié dans le monde entier. N'est-ce pas génial ?

Je représente le Consortium des Voies Vertes de Gérone, qui dépend du Conseil général de Gérone. Notre objectif est de s'occuper des anciennes voies de chemin de fer qui reliaient les Pyrénées orientales (France) à la Costa Brava (Catalogne, Espagne). Ces voies représentent 145 km de chemins dispersés qui remplissent différentes fonctions : sport, cyclotourisme, santé, mobilité durable, loisir, etc. Nous nous occupons de l'entretien de ces voies et en assurons la promotion.

Nous avons un projet appelé « Pirinexus » : la route circulaire de cyclotourisme la plus grande du sud de l'Europe. C'est une voie incroyable, située au cœur d'une des plus belles régions touristiques au bord de la Méditerranée. « Pirinexus » est constitué de 355 km de voies entre la Catalogne et le sud de la France, c'est un projet transfrontalier qui va permettre de joindre deux pays qui partagent une histoire, une culture et une langue communes.

La promotion. La manière de promouvoir a beaucoup évolué et la relation avec l'utilisateur également. Je crois que rien ne sera jamais plus pareil. Mais nous devons continuer de faire les choses de manière traditionnelle. Nous continuons d'ailleurs de produire des brochures, des cartes, de participer à des foires traditionnelles, et d'organiser des événements. Toutefois, la technologie nous apporte des outils nouveaux. Nous devons seulement nous poser une question « qu'est-ce que nous avons, et que voulons-nous en faire ? ». Et parmi ces nombreux outils, nous utiliserons ceux qui donneront les meilleures informations aux touristes. Le plus important est le chemin pour y parvenir ! Nous devons les séduire. Nous devons penser à la manière d'Ernest Hemingway quand il disait ces mots « Tu m'aimes ; mais tu ne le sais pas encore ».

Pour compléter le projet « Pirinexus », nous avons besoin d'assurer la même qualité et sécurité que les cyclotouristes peuvent trouver dans les pays « bike bicycle friendly ». Nous allons ainsi reproduire les exigences de « Bett and Bike » (Allemagne), et les transposerons en Gérone par un label de qualité cyclotouristique « Bed & Bike ». Pour une nuit de réservation, les touristes pourront disposer d'un parking spécial vélo, d'un kit de réparation vélo, d'un emplacement pour laver et sécher ses affaires, d'une information touristique, et quand cela est possible, d'un service repas chaud disponible 24h/24h.

Avec « Bed & Bike », le paradis de la Costa Brava et de sa gastronomie, l'héritage de Salvador Dali, les volcans, les vignobles, les plages, le soleil, le meilleur parcours de Golf d'Espagne, la capitale de Gérone et les outils performants pour les cyclotouristes, nous pensons que nous avons toutes les possibilités pour alimenter la saison touristique et mettre en valeur les ressources les moins connues de la région. Une preuve de ce paradis cycliste : presque 100 professionnels du cycle vivent à l'année dans la province de Gérone.

**Gerard Darnés, Manager du Consortium des Voies Vertes de Gérone**

Twitter, Instagram and facebook : @viesverdesgi

[www.viesverdes.org](http://www.viesverdes.org)

[www.pirinexus.cat](http://www.pirinexus.cat)

[info@viesverdes.org](mailto:info@viesverdes.org)





CONSORCI **vies verdes** DE GIRONA



1 Ruta del Ferro i del Carbó

4 Ruta del Tren Petit

2 Ruta del Carrilet

3

# PIRINEU DE GIRONA



COSTA BRAVA

# Proyecto transfronterizo 2013: [www.pirinexus.cat](http://www.pirinexus.cat)



# ...de los Pirineos a la Costa Brava

145 km de rutas accesibles

- ◆ Ripoll - Ogassa (35 km)  
#RutaFerroCarbo
- ◆ Olot – Girona (60 km) #RutaCarrilet
- ◆ Girona – Sant Feliu de Guíxols (40 km) #RutaCarrilet
- ◆ Palamós – Palafrugell (6km)  
#RutaTrenPetit





- Salud
- Deporte
- Actividad física
- Ocio
- Turismo
- Movilidad sostenible
- Movilidad adaptada
- Educación medioambiental
- Integración social



**From the Pyrenees to Costa Brava**

# Contadores



# Secrets de les Vies Verdes



**Elis** Els secrets de les Vies Verdes  
amb els teus

### Sant Joan de les Abadesses Un gorg embruixat

Primer de tot, un gorg amb un casc d'aigua que cau sobre unes roques vermelles i que acaba en un gorg amb aigua cristal·lina i fresca. És un lloc ideal per a una estada de vacances amb la família o amb els amics. A més, és un lloc ideal per a una estada de vacances amb la família o amb els amics.

**EL MONO DE MARELLA**

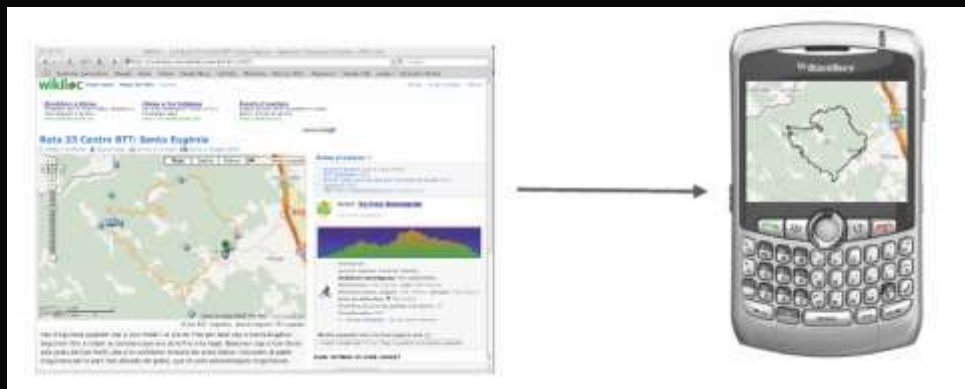
El Mono de Marella és un arbre de gran mida que creix a les zones humides i ombregades. És un arbre de gran mida que creix a les zones humides i ombregades.

El Mono de Marella és un arbre de gran mida que creix a les zones humides i ombregades. És un arbre de gran mida que creix a les zones humides i ombregades.




# Secrets de les Vies Verdes

- 25 rutas complementarias
- 3 guias en 4 lenguas
- Señalización
- E-rutes
- Centros de interpretación



# Promoción

- Club de agentes económicos
  - sector privado:
    - ✓ 2004: 8 empresas
    - ✓ 2007: 40 e
    - ✓ 2010: 50 e
    - ✓ 2012: 75 e
    - ✓ 2013: 95 e
- Señalización comercial a pie de via
- Prensa escrita en publireportajes, blogtrips, famtrips, presstrips, etc
- Ferias especializadas
- Mapa turístico con servicios
- Papelería, DVD, juego interactivo
- Actividades, congresos, conferencias



# Eventos y Promociones

- 24 Febrero 2013 - 1ª Marató de les Vies Verdes de Girona – 800 pax
  - 16 febrero 2014 – 2000 pax aprox – 10/20/30/42km
- Club “Amics de les Vies Verdes de Girona”



**viesverdes**
  
 Girona

Carrer de les Vies Verdes de Girona
   
 17005 Girona
   
 Tel: 972 440 014
   
 www.viesverdes.org

Vols gaudir de tot un seguit de descomptes i avantatges tot utilitzant les vies verdes de Girona?

**Fes-te el carnet d'Amic de les vies verdes de Girona.**

Carnet d'Amic de les vies verdes de Girona

Carnet d'Amic de les vies verdes de Girona

**Buñeta de Solidarietat**
  
 T'ajudem a trobar

Nom: \_\_\_\_\_

Cognoms: \_\_\_\_\_

Data de naixement: \_\_\_\_\_

DNI: \_\_\_\_\_

Adreça: \_\_\_\_\_

Ciutat: \_\_\_\_\_

Tel. mòbil: \_\_\_\_\_

Tel. casa: \_\_\_\_\_

Tel. feina: \_\_\_\_\_

Títol de: \_\_\_\_\_

Professions anteriors: \_\_\_\_\_

Quin és el teu nivell de participació en les vies verdes?

Nivell: \_\_\_\_\_

Data de caducitat: \_\_\_\_\_

DNI: \_\_\_\_\_

Nom: \_\_\_\_\_

Adreça: \_\_\_\_\_

Ciutat: \_\_\_\_\_

Tel. mòbil: \_\_\_\_\_

Tel. casa: \_\_\_\_\_

Tel. feina: \_\_\_\_\_

Títol de: \_\_\_\_\_

Professions anteriors: \_\_\_\_\_

Quin és el teu nivell de participació en les vies verdes?

Nivell: \_\_\_\_\_

Data de caducitat: \_\_\_\_\_

DNI: \_\_\_\_\_

Nom: \_\_\_\_\_

Adreça: \_\_\_\_\_

Ciutat: \_\_\_\_\_

Tel. mòbil: \_\_\_\_\_

Tel. casa: \_\_\_\_\_

Tel. feina: \_\_\_\_\_

Títol de: \_\_\_\_\_

Professions anteriors: \_\_\_\_\_





**bett + bike**  
**adfc**



I











→ WC

BITTE  
SCHRITTFAHREN  
DANKE





## BIKE REPAIR

- 2 Washproof plasters
- 4 Wash swabs
- 2 Dry swabs
- Repair kit









# 2.0



# 2010



**CONSORCIO vies verdes DE GIRONA**

**E-rutas Vías Verdes de Girona**  
Moggy! Open Solutions

**INSTALAR**

**Sobre esta App:**

REQUIERE ANDROID	2.1 o superior
INSTALACIONES	1.000 - 5.000
PRECIO	GRATIS

¿Preguntas sobre esta app?  
Pregunta a nuestros expertos, ahora

**Capturas de la App**

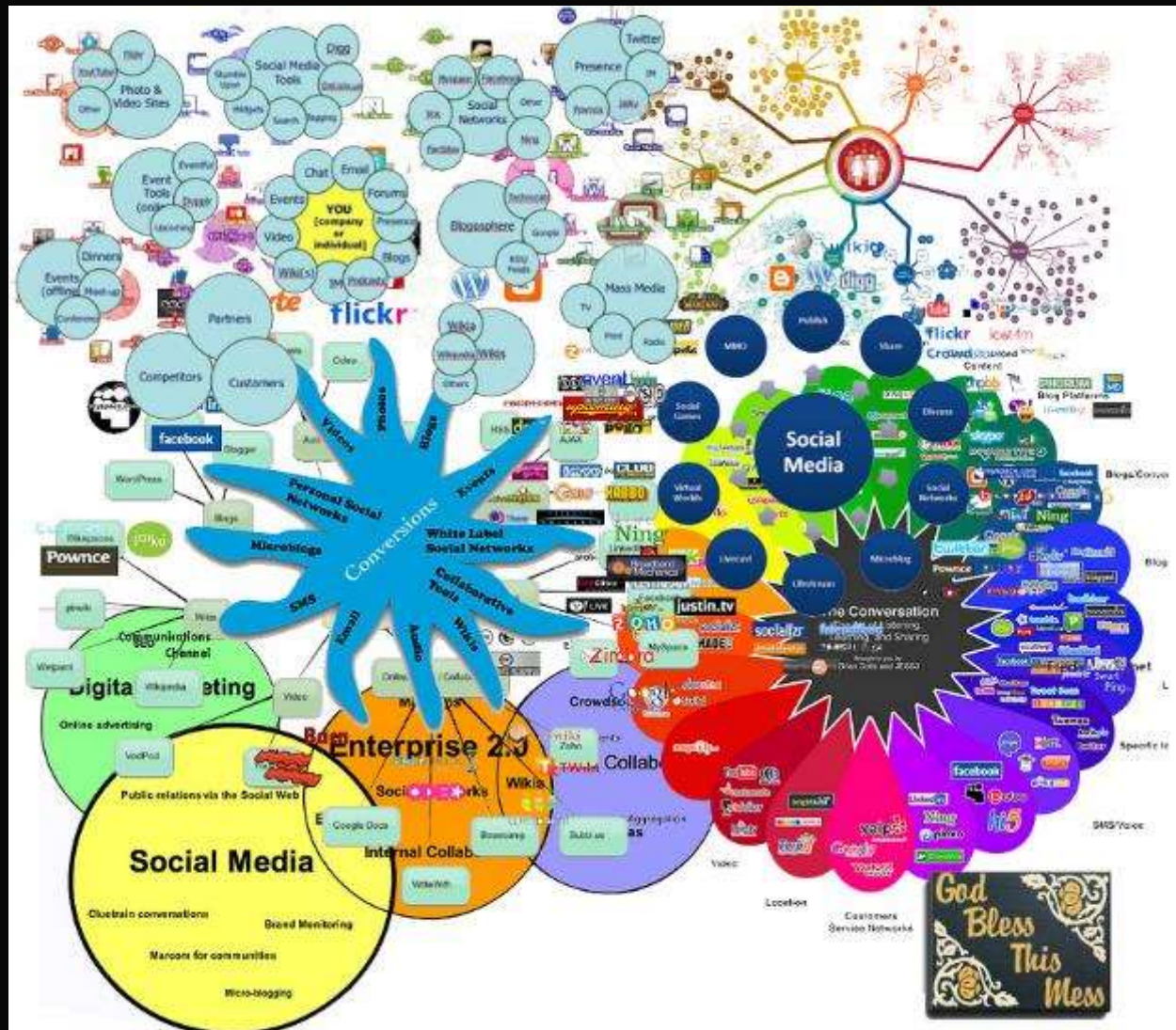
**Descripción**


Esta aplicación os guiará mediante GPS a través de las Vías Verdes de Girona que abarcan un territorio que va desde los Pirineos hasta la Costa Brava en un recorrido de 150 km, repartidos en tres tramos:

- Ripoll to Olot
- Olot to Besanó
- Besanó to Sant Feliu de Guíxols

De los tramos principales nacen 25 rutas complementarias que se alejan de la Vía Verde y permiten descubrir el entorno. Todas las rutas y la Vía Verde misma están documentadas con puntos de interés en formato multimedia. A lo largo del recorrido, la aplicación irá avisando de estos puntos.

# Que puedes ser en Social Media?






# Costa Brava

## Best of the World 2012

### Top Travel Destinations



# Social Media Landscape 2011



PLANIFICA LA TEVA RUTA Text

viesverdesGIRONA

Mapa

INCIDÈNCIES / AVISOS Actualment no hi ha incidències

Rutes >> TOTES LES RUTES

Map navigation icons: Home, Location, Layers, Full Screen, Print, Share, etc.

Social media icons: Facebook, Twitter, YouTube, RSS



The map displays a red route through the Girona region, starting from the north and heading south. Various icons are placed along the route, representing different services. A sidebar on the left lists categories such as 'FITXA TÉCNICA', 'SERVEIS PÚBLICS', 'SERVEIS TURÍSTICS', 'INCIDÈNCIES / AVISOS', 'PLANOIS', 'FOTOGRAFIES', 'VÍDEOS', 'ALLOTJAMENT', 'GASTRONOMIA', 'AGENCIES DE VIATGES', 'EDUCACIÓ AMBIENTALS', 'LLOGUERS I TRANSFERS', and 'ALTRES SERVEIS'. A vertical toolbar on the right contains navigation and utility icons. At the bottom of the map area, there are social media icons for Facebook, Twitter, YouTube, and a mobile app icon.

INCIDÈNCIES / AVISOS

Rutes >> TOTES LES RUTES

[LES NOSTRES RUTES](#) | [NOTÍCIES MEDIA](#) | [EL CONSORCI VIES VERDES](#)

PLANIFICA LA TEVA RUTA

**viesverdesGIRONA**

The map shows a red route winding through the Girona region. Numerous small photo thumbnails are scattered across the map, indicating where users have taken photos. The interface includes a search bar, a home button, and various map controls on the left and right sides.

**INCIDÈNCIES / AVISOS**

Espanya - TOTES LES RUTES

The taskbar shows icons for Internet Explorer, File Explorer, and several other applications.

**FOTOGRAFIES**

<p>           Carril·let II - Ullastolles - ACCESSIBILITAT, servei adaptat i 3 Mary CVVGI         </p>	<p>           Carril·let II - La Croseta - ESPORT Isoteg - Serv.W         </p>	<p>           Carril·let II - Ullastolles - ESPORT Isoteg - Serv.W DSC 9203         </p>	<p>           Carril·let II - La Croseta - ESPORT I ULEURE - Serv.W DSC 8267         </p>
<p>           Carril·let II - La Croseta - ESPORT Isoteg - CVVGI         </p>	<p>           Carril·let II - Ullastolles DSC-via ferrada Selenys - Xerif G88         </p>	<p>           Carril·let II - S'Agaró D19 jms         </p>	<p>           Carril·let II - La Croseta - ESPORT a pes - CVVGI         </p>

The taskbar shows icons for Internet Explorer, File Explorer, and several other applications.

**pirinex**

CA | ES | FR

MENÚ

Web en fase de proves



**RUTES COMPLEMENTÀRIES**

- Ruta Pirinex**
- Rivorrària
- Ruta del Gironès
- Ruta del Baix Empordà
- Ruta del Ter en Sic
- GR - GR92
- Camí Natural de La Muga

**ÚLTIMS AVISOS**

25/04/2018 Treballen per col·legar la passera del riu Sènia a un punt de fusta que ha de permetre...

14/04/2018 La comarca orensana Sant Pere Pescador i Castelló d'Empúries col·labora amb el...

**VIDEOS NO ET PERDIS**



**PIRINEX A LES XARXES**

- TWITTER
- INSTAGRAM
- YOUTUBE

Map





Vies Verdes de Girona

Agrada a 3.836 · 1.036 en parlo

Outdoor Spain · Activitat esportiva · 972466490



1.036

Més informació

Notícies

M'agrada



Vies Verdes de Girona M'agrada

M'agrada



Gent que li agrada i que en parla

Persones que en parlen

303

Bombes total de "M'agrada"

2.603

Estadístiques de la pàgina

17 / febrer / 2013

Semana més popular (1)

Barcelona, Catalunya

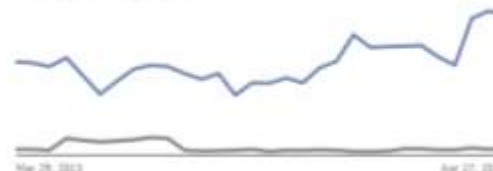
Municipi més popular (1)

35-44 anys

Grup d'edat més popular (1)

Persones que en parlen

Notícies "M'agrada" per setmana



facebook

Vies Verdes de Girona Cronologia Ara

Vies Verdes de Girona

Ara sumem el fan número 1.000 de les Vies Verdes de Girona! Gràcies a tots per aparcar-vos a fer comentari de nou dia. Dis'agraiem els vostres comentaris, propostes i experiències; aquest espai també és de tots vosaltres!



Publicat dimarts 19 de febrer de 2013

Vies Verdes de Girona Cronologia Ara

Vies Verdes de Girona

300 Wagners d'arruïnes d'edificacions a la Costa Brava per assistir al congrés TBEX. Alguns d'ells pensaran per la Verdes, en el marc del blogtrip que els hem preparat.

Es esperem impacient! [http://www.facebook.com/viesverdesgirona/app\\_2633672677351](http://www.facebook.com/viesverdesgirona/app_2633672677351)



#TBEX BLOG TRIP
Bike the Rail Trail
VIES VERDES DE GIRONA
Girona - Costa Brava. 24-26 Setembre 2012.

Segueix els blocs seleccionats! #incostabrava



blogtrips.costabrava.org

Más visitados Comenzar a usar Firefox Últimas noticias bit.ly SideBar Hermes Pin It

Bye bye Girona! I had such a good time at #TBEX #inCostaBrava - next stop: #Valencia

Yvonne Zagermann hace 2 horas

Ja hem començat #TBEX #Incostabrava @viesverdesgi pic.twitter.com/ucfzovBm

Vies Verdes Girona hace 2 horas

Videos

Last Blogtrips&Special Events

- #InPyrenees 2012
- #TBEX Europe Costa Brava 2012
- #inCostaBrava 2012 (gastronomy)
- #inCostaBrava 2012 (culture & nature)
- #inCostaBrava 2011





**viesverdesgi**

Vies Verdes de Girona

Vies Verdes de Girona connecten els Pirineus amb la  
@CostaBrava #cicloturisme #senderisme Greenways in  
Mediterranean Sea  
<http://www.viesverdes.cat>

1563  
followings

842  
followers

69  
photos



127 2



89 0



104 3



118 3



100 2



85 0



91 2



98 1



118 1



104 9



66 1



125 1




95 1



104 1



124 3



**Matthew Busche**  @MatthewBusche

*Pro cyclist with @RSNT; 2011 US Pro Road Race Champion. Living and loving life in Girona, Spain with my love, @LisaBusche.*

Following



**Marcel Kittel** @marcelkittel

*Sprinter. Teammate. Traveller. Bike Rider. Gourmet. Fighter. Brother. Gamer. Supporter. Friend.*

Following



**Matt Wilson** @MattWilson77

*Australian professional cyclist with GreenEDGE.*

Following



**Jose A. Hermida** @Josehermida

*Mountain Bike Pro for MULTIVAN-MERIDA BIKING TEAM, street fighter and moustache owner!!*

Following



**Timmy Duggan** @timmydugganUSA

*Liquigas-Cannondale Pro Cyclist. National Champion. Olympian. Traumatic brain injury survivor. Founder, Just Go Harder Foundation. Go fast, have fun!*

Following



**Koen de Kort** @koendekort

*Pro cyclist for Argos-Shimano cycling team*

Following



**David Millar**  @millarmind

*Pro cyclist & author of Racing Through The Dark/Koersen in het duister/VOLLBLUT RENNEFAHRER/PEDALEANDO EN LA*

Following



**vies verdes DE GIRONA**

### Vies Verdes Girona

@viesverdesgi FOLLOWS YOU

Les vies verdes de Girona connecten Pirineu i Costa Brava  
Greenways In Mediterranean Sea #cicloturisme #senderisme #rutes  
Girona, Catalunya <http://www.viesverdes.cat>

2,436 TWEETS   2,808 FOLLOWING   2,790 FOLLOWERS

Following

#### Tweets



**Vies Verdes Girona** @viesverdesgi

Felicitats al @CanRocaCeller el #1 @TheWorlds50Best restaurant! La Ruta @pirinexus passa ben a prop del barri de Talaià - Fontajau



**Diversport** @Diversport

Marató Vies Verdes 2014 amb distància de 30kms: Prepara la leva @maratobarcelona amb garanties @viesverdesgi



**Vies Verdes Girona** @viesverdesgi

Heu llegit la crònica de la @Trailwalker\_IO de @Josefajram? Carrera x @viesverdesgi de l'equip Where is the limit Josefajram es/cronica-io-tra...



**Salesians St. Vicenç** @Salesians\_SVH

Reportatge gràtic de la Trailwalker 2013 #TWO equip @salesians\_SVH ow ly/krJAF - Ens ajudeu fent RT? Gràcies!



**Vies Verdes Girona** @viesverdesgi

El nostre #FF a tots els corredors de la #TWO del cap de setmana passat, confiant que hagin pogut descansar. Un cop més, felicitats





wikiloc

### Rutas del Mundo

Wikiloc es un sitio para descubrir y compartir rutas al aire libre a pie, en bici y de muchas otras actividades



Muestra tus rutas preferidas

Sube tu ruta

Wikiloc - Ruta Ripoll - Girona

montaña alta (Rutas montaña alta en España — Catalunya — Ripoll)

Añadir un comentario · Añadir a las favoritos · Har no propia valoración · Descargar

Vista: 1317 veces, descargada: 58 veces

De Ripoll a Girona unit la Ruta del ferro i del carbo fins a Ogassa i el Carrilet, enllaç Carrilet, enllaç amb el carrilet passant per Santa Llúcia de Puigmal, tram amb molt

Aut: bitfigueras

854 · 10 · 241

106,13 km · No

868 m · 1.000 m

1.369 m · 77 m

Etiquetes: Moderada

Coordenades: 3426

Fecha de subida: 27 de junio de 2011

Fecha de realización:



http://www.youtube.com/viesverdesgi/vid=9LbA9... Vies Verdes de Girona - Yo... x

**YouTube** Explorar Peliculas Subir video Iniciar sesión

**Vies Verdes de Girona** + Suscribirse 13 suscriptores 1739 reproducciones de vídeo

Destacados Explorar vídeos Buscar en el canal

# Vies Verdes de Girona accessibles per a tothom



0:07 / 2:49

Vies adaptades per a tothom - Vies Verdes de Girona  
de viesverdesgi hace 1 mes 248 reproducciones

**Información de Vies Verdes de Girona**  
Les vies verdes de Girona, guardonades amb el 2on Premi de les Vies Verdes Europees 2003, una Menció Especial el 2007, i el et premi a la millor iniciativa Exemplar Europea del 2011, permeten anar des de l'excursioner Píneu gironí fins a la càlida...

més -

- viesverdes.org
- Facebook Vies Verdes
- Twitter @viesverdesgi
- LinkedIn Consorci Vies Verdes

de viesverdesgi  
Actividad más reciente 24/09/2012  
Ubicación Girona

10:42 24/09/2012

## Els silencis de les vies verdes de Girona



## Trailwalker 2012 100 km per les vies verdes de Girona





ROSSO CORSE  
INTEGRITY

BARRACUDA



HOLOWESKO



cervélo  
VR00MEN.WHITE.DESIGN

GARMIN

vélo  
WHITE.DESIGN

BARRACUDA  
NETWORKS

GARMIN

GARMIN



**Costa Brava  
Pirineu de Girona**





**Diputació de Girona**



CONSORCI

**viesverdes** DE GIRONA